










**Carte Environnementale**  
Pour information

**Nuisance sonore**  
 Infrastructure routière  
 Voies Bruyantes

**COMMUNE DE LAMBRES-LEZ-DOUAI**

-  Contour de commune
- Infrastructure**
-  Voie Ferrée
-  Autoroute
-  Route Départementale
- Voies Bruyantes - Secteur de bruit**
-  Catégories : 1
-  Catégories : 2
-  Catégories : 3
-  Catégories : 4
-  Catégories : 5

**Voies Bruyantes - Secteur de bruit**

Les infrastructures de transports terrestres sont classées en 5 catégories selon le niveau de bruit qu'elles engendrent. Un secteur affecté par le bruit est défini autour de chaque infrastructure classée.

Quelles sont les infrastructures concernées ?

- les routes et rues écoulant plus de 5000 véhicules par jour,
- les voies de chemin de fer interurbaines de plus de 50 trains par jour,
- les voies de chemin de fer urbaines de plus de 100 trains par jour,
- les voies de transports en commun en site propre de plus de 100 autobus ou rames par jour,
- les infrastructures en projet sont également concernées (dès publication de l'acte d'ouverture d'enquête publique ou inscription en emplacement réservé dans le PLU ou institution d'un projet d'intérêt général).

